

Forschungsaktivitäten der AGS-R

Unsere Forschungsgebiete



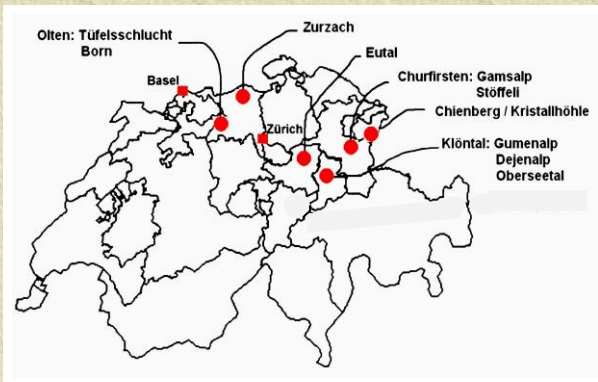
Tüfelsschlucht



Gamsalp



Kristallhöhle



Dejenalp



Olten

Hier suchen wir systematisch nach Höhlen, verfassen deren Beschreibungen, zeichnen Pläne und bestimmen die Eingangs-Koordinaten.

Ausbildung

In den Wintermonaten haben wir die Möglichkeit in einer dafür eingerichteten Scheune die Einseiltechnik zu üben.

Die Erste Hilfe soll auch nicht zu kurz kommen.




In der Scheune kann die Rettung eines Kameraden vom Seil mit verschiedenen Techniken und Hilfsmitteln geübt und gelernt werden.

Publikationen der AGS-R



Unser **Technik-Handbuch** unterstützt die praktische Instruktion an den Kursen.


Der „**Karstwanderführer Gamsalp**“ hilft bei der Entdeckung des Karstgebietes zwischen Gamser Rugg und Chäserrugg.



„**Die Kristallhöhle Kobelwald**“ erklärt die Entstehung, die Kristallbildung und die Geologie dieser Höhle.



**Arbeitsgemeinschaft
für Speläologie**



Regensdorf
www.agsr.ch

Wer sind wir?

Die AGS Regensdorf wurde 1974 als Verein gegründet und widmet sich seither:

- der systematischen, wissenschaftlichen Bearbeitung von Höhlen und Karstgebieten
- der Förderung höhlenkundlich interessierter Personen
- der technischen Ausbildung der Mitglieder



Neben der Forschung, die viel unserer Zeit in Anspruch nimmt, pflegen wir das Vereinsleben bei folgenden Aktivitäten:

- Monatshöck
- Besichtigen einer Höhle
- Osterlager
- Chlaushöck



Was bedeutet Speläologie?

Speläologie ist das Fachwort für die Höhlenforschung. Die Hauptaufgabe des Speläologen umfasst das Suchen, Erkunden und Vermessen von Höhlen sowie das Zeichnen von Höhlenplänen unter Berücksichtigung des Höhlenumfeldes.



Wir befassen uns auch mit verschiedenen wissenschaftlichen Fachgebieten wie Geologie, Hydrologie, Archäologie, Paläontologie, Biologie, Klimaforschung, etc.

Der Karst

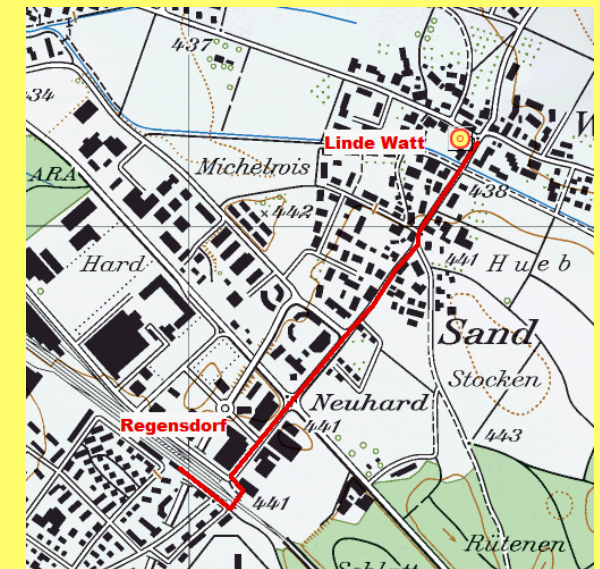
Der Karst ist eine Landschaft, die vorwiegend durch Auflösen des Gesteins entstanden ist. Wir finden hier Karren, Dolinen und Höhlen. Eine oberirdische Entwässerung fehlt weitgehend, da Regen- und Schmelzwasser durch feine Ritzen, Spalten und Höhlen versickert.



Wie finde ich Kontakt zur AGS-Regensdorf?

Jeden ersten Donnerstag im Monat treffen wir uns um 19³⁰ Uhr im Restaurant "Linde" in Watt bei Regensdorf.

An unseren Höcks und Veranstaltungen sind Gäste, die Interesse an der Höhlenforschung haben, herzlich willkommen. Bitte nehmen Sie vorgängig Kontakt mit einem Mitglied auf oder orientieren Sie sich auf unserer Homepage.



Homepage www.agrs.ch

E-Mail info@agrs.ch

Postadresse AGS
8105 Regensdorf